

10 luglio 2005: Monteu da Po (Piemonte)



Foto sopra: <http://www.x-cosmos.it>

LOCATION	MANTEAU DA PO
COUNTY	PIEMONTE / ITALY
DATE	10.07.2005
CROP / SIZE	WHEAT




Immagine di Bertold Zugelder: [http:// www.cropcircle-archive.com](http://www.cropcircle-archive.com)
La segnalazione è stata raccolta sul sito <http://www.paleoseti.it>



Il gestore del sito (Teodoro Di Stasi), riporta il racconto della una signora che ha trovato il crop e lo ha segnalato:


[...] sabato non avevamo notato niente ma la notte tra sabato e domenica è piovuto, quindi era tutto bagnato ma se l'ha fatto qualcuno, s'è preso tutta la pioggia [...] le spighe erano piegate nettamente al suolo, e si vedevano bene i bordi della forma, ma da terra non si capiva bene che forma avesse. non c'erano segni di passaggio di nessuno prima di noi; abbiamo cercato di non rovinare niente ma qualche passo si vede perchè non si riesce a camminare nel grano senza schiacciarlo. non abbiamo visto buchi nel terreno ma era difficile perchè dove il grano era appiattito gli steli erano fitti e coprivano tutto [...] se vuole ritrovarlo, arrivando da Torino sull'unica statale che c'è, deve lasciarsi alle spalle Lauriano e subito dopo il cartello di Monteu da Po se lo trova sulla sinistra, attaccato alla strada.

Fonte: www.Paleoseti.it

Si veda anche:

http://www.cicap.org/piemonte/cicap.php?section=indagini_in&content=cropcircles2005

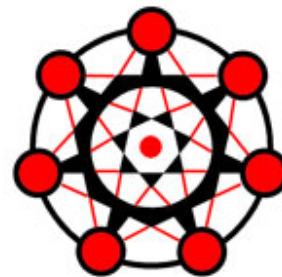
Sul sito circlevault.org si fa notare che una rappresentazione cartografica del crop era già stata tracciata in data 8 Luglio 2005, due giorni prima che il crop venisse impresso nel grano.



Preliminary encrypted blueprint



Aerial



Scaled diagram of formation in the field

Sarebbe la prova che si tratta di una formazione man-made, studiata prima a tavolino.

